Koordinační situace stavby - část č.1
M 1:200

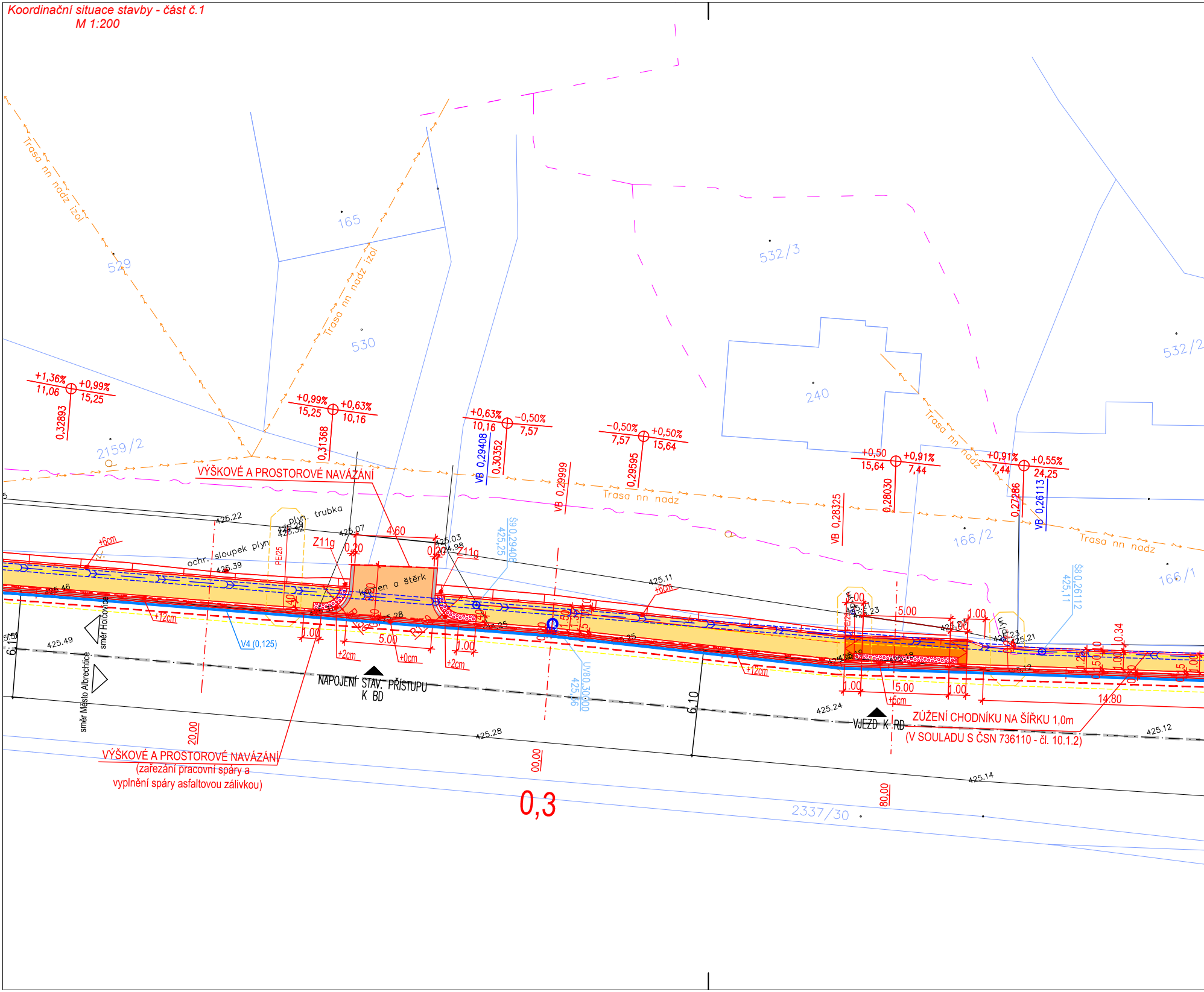
Trasa nn nadz izol
165
529
530
532/3
532/2
240
2159/2
166/2
166/1
2337/30
Trasa nn nadz
+1,36% 11,06 +0,99% 15,25 0,32893
+0,99% 15,25 +0,63% 10,16 0,31368
+0,63% 10,16 -0,50% 7,57 VB 0,29408 0,30352
VB 0,29999
-0,50% 7,57 +0,50% 15,64 0,29595
VB 0,28325
+0,50 15,64 +0,91% 7,44 0,28030
+0,91% 7,44 +0,55% 24,25 0,27286 VB 0,26113
VÝŠKOVÉ A PROSTOROVÉ NAVÁZÁNÍ
plyn. trubka
ochr. sloupek plyn
kamen a štěrk
Z11g
Z11g
4.60
0,20
0,20
+6cm
+12cm
+2cm
+0cm
+2cm
+6cm
+12cm
+6cm
5.00
1.00
1.00
V4 (0,125)
UV80 0,30000 425,06
Š 0,29408 425,25
Š 0,26112 425,11
směr Holcovice
směr Město Albrechtice
NAPOJENÍ STAV. PŘÍSTUPU K BD
VJEZD K RD
ZÚŽENÍ CHODNÍKU NA ŠÍŘKU 1,0m
(V SOULADU S ČSN 736110 - čl. 10.1.2)
VÝŠKOVÉ A PROSTOROVÉ NAVÁZÁNÍ
(zařezání pracovní spáry a
vyplnění spáry asfaltovou zálivkou)
20,00
00,00
80,00
0,3
6.10
6.10
14.80
425.22
425.07
425.03
424.98
425.39
425.46
425.49
425.28
425.11
425.24
425.28
425.12
425.14
425.21
425.23

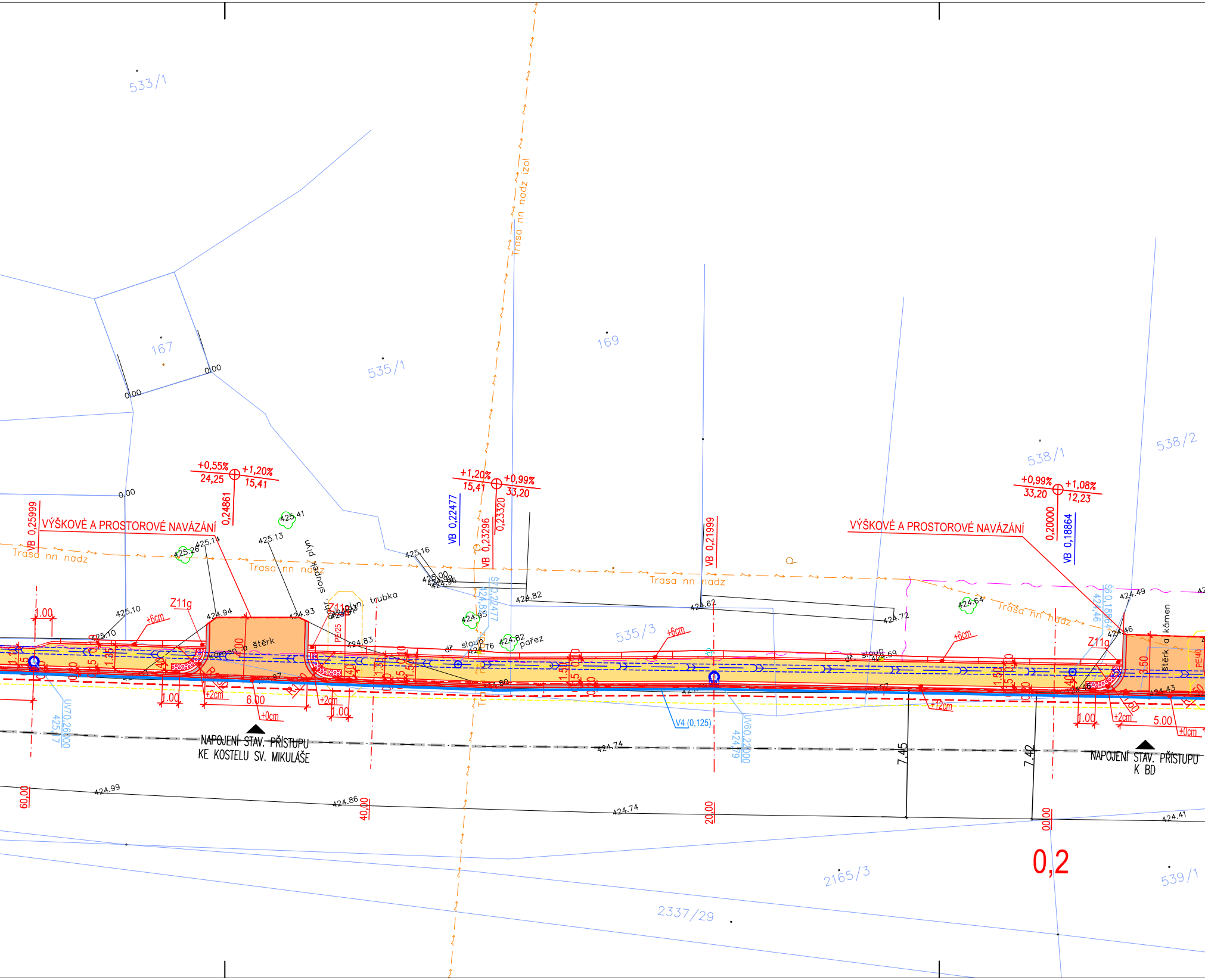
533/1
167
535/1
169
538/1
538/2
535/3
2165/3
2337/29
539/1
0.00
0.00
0.00
Trasa nn nadz izol
+0,55%
24,25
+1,20%
15,41
0,24861
+1,20%
15,41
+0,99%
33,20
0,23320
VB 0,23296
VB 0,22477
VB 0,21999
+0,99%
33,20
+1,08%
12,23
0,20000
VB 0,18864
VB 0,25999
VÝŠKOVÉ A PROSTOROVÉ NAVÁZÁNÍ
VÝŠKOVÉ A PROSTOROVÉ NAVÁZÁNÍ
Trasa nn nadz
Trasa nn nadz
Trasa nn nadz
Trasa nn nadz
425.41
425.26
425.14
425.13
425.16
425.00
424.99
424.96
424.82
424.62
424.72
424.64
424.49
424.46
424.43
425.10
425.10
424.94
424.93
424.83
424.95
424.82
424.76
424.59
424.80
424.74
424.74
424.99
424.86
424.41
sloupek plyn
dř. plyn. trubka
PE/25
PE/40
kámen a štěrk
štěrk a kámen
dř. sloup
dř. sloup
pařez
Z11g
Z11g
Z11g
+6cm
+6cm
+6cm
+2cm
+2cm
+2cm
+0cm
+0cm
+12cm
1.00
1.00
1.00
1.00
6.00
5.00
3.50
1.35
1.50
R1.50
Š70,22477
424,87
Š6,0,18864
424,46
UV70,26000
425,17
UV60,22000
424,79
V4 (0,125)
NAPOJENÍ STAV. PŘÍSTUPU
KE KOSTELU SV. MIKULÁŠE
NAPOJENÍ STAV. PŘÍSTUPU
K BD
7.45
7.42
60,00
40,00
20,00
00,00
0,2

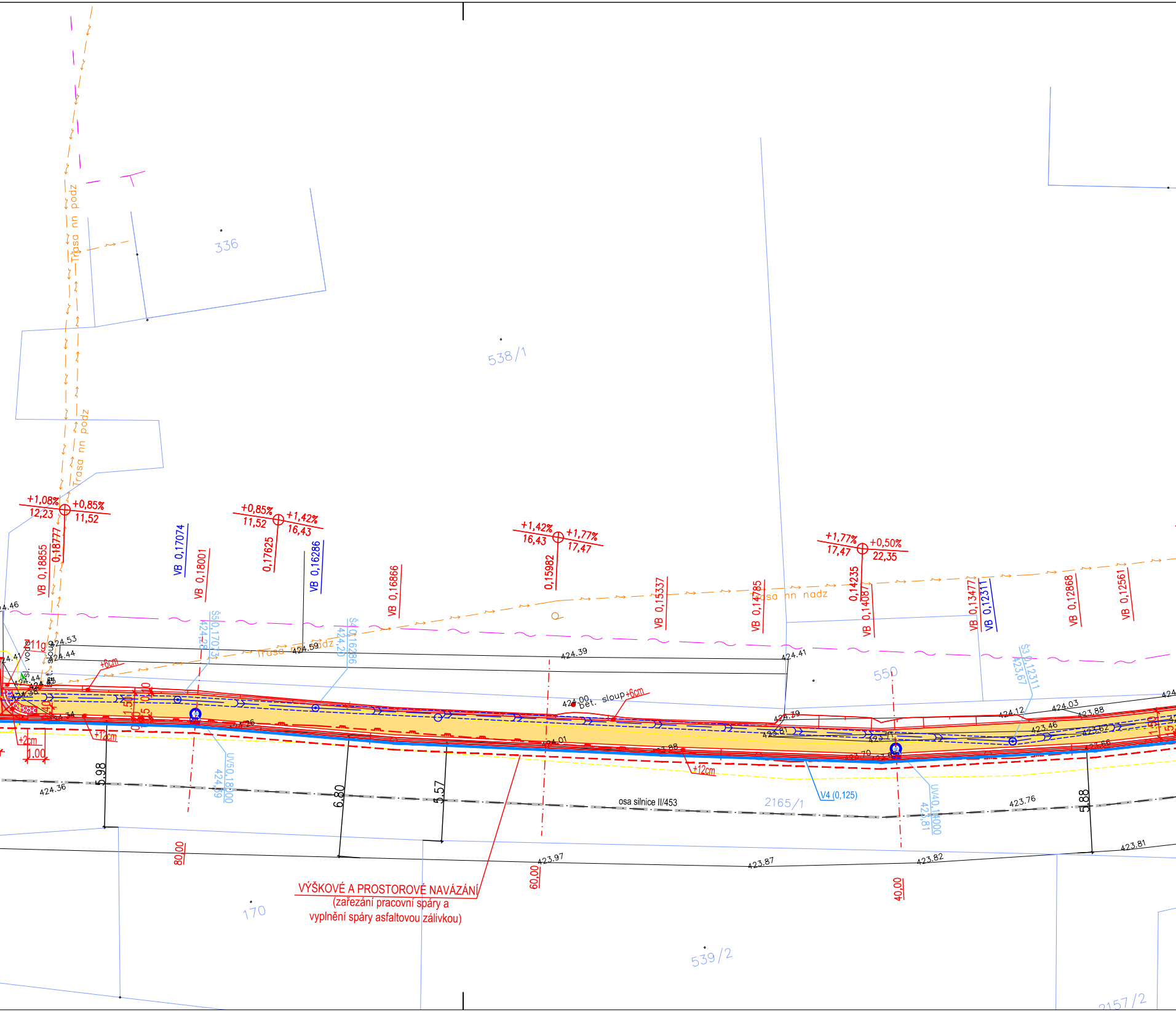

VÝŠKOVÉ A PROSTOROVÉ NAVÁZÁNÍ
(zařezání pracovní spáry a
vyplnění spáry asfaltovou zálivkou)

Trasa nn podz
Trasa nn podz
Trasa nn nadz
336
538/1
550
170
539/2
2165/1
2157/2
+1,08%
12,23
+0,85%
11,52
+0,85%
11,52
+1,42%
16,43
+1,42%
16,43
+1,77%
17,47
+1,77%
17,47
+0,50%
22,35
VB 0,18855
0,18777
VB 0,17074
VB 0,18001
0,17625
VB 0,16286
VB 0,16866
0,15982
VB 0,15337
VB 0,14785
0,14235
VB 0,14087
VB 0,13477
VB 0,12311
VB 0,12868
VB 0,12561
Š5 0,17031
424.76
Š4 0,16286
424.20
Š3 0,12311
423.67
UV50 0,18000
424.59
UV40 0,14000
423.81
V4 (0,125)
+6cm
+6cm
+12cm
+12cm
+2cm
1.00
bet. sloup
osa silnice II/453
424.46
424.53
424.44
424.41
424.44
424.59
424.39
424.41
424.00
424.01
424.39
423.81
423.71
423.70
424.12
424.03
423.88
423.46
423.62
423.56
424.36
423.76
423.97
423.87
423.82
423.81
5.98
6.80
5.57
5.88
80.00
60.00
40.00

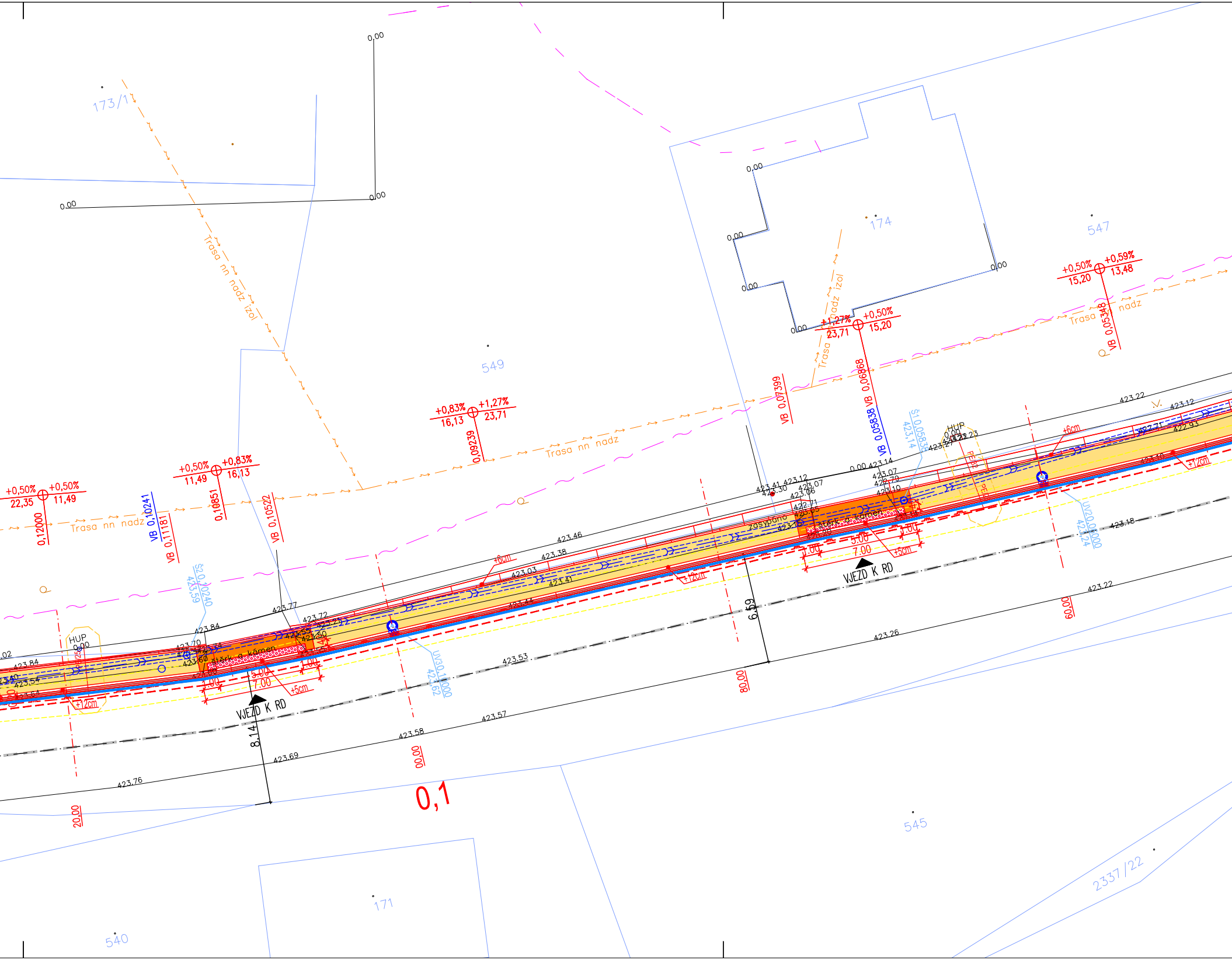
173/1
174
547
549
545
171
540
2337/22
Trasa nn nadz izol
Trasa nn nadz
+0,50%
22,35
+0,50%
11,49
0,12000
VB 0,10241
VB 0,11181
+0,50%
11,49
+0,83%
16,13
0,10851
VB 0,10522
+0,83%
16,13
+1,27%
23,71
0,09239
VB 0,07399
+1,27%
23,71
+0,50%
15,20
VB 0,06868
VB 0,05838
+0,50%
15,20
+0,59%
13,48
VB 0,05348
Š2 0,10240
423,59
Š1 0,05835
423,14
UV3 0,11000
423,62
UV2 0,06000
423,24
HUP
0,00
+6cm
+12cm
+5cm
zasypáno
štěrk.-kámen
1.00
3.00
5.00
7.00
VJEZD K RD
8.14
6.59
00,00
20,00
60,00
80,00
0,1
423,84
423,77
423,72
423,53
423,58
423,57
423,69
423,76
423,46
423,38
423,03
423,41
423,44
423,22
423,26
423,18
423,12
423,14
423,07
423,06
422,71
423,22
422,93
0,00

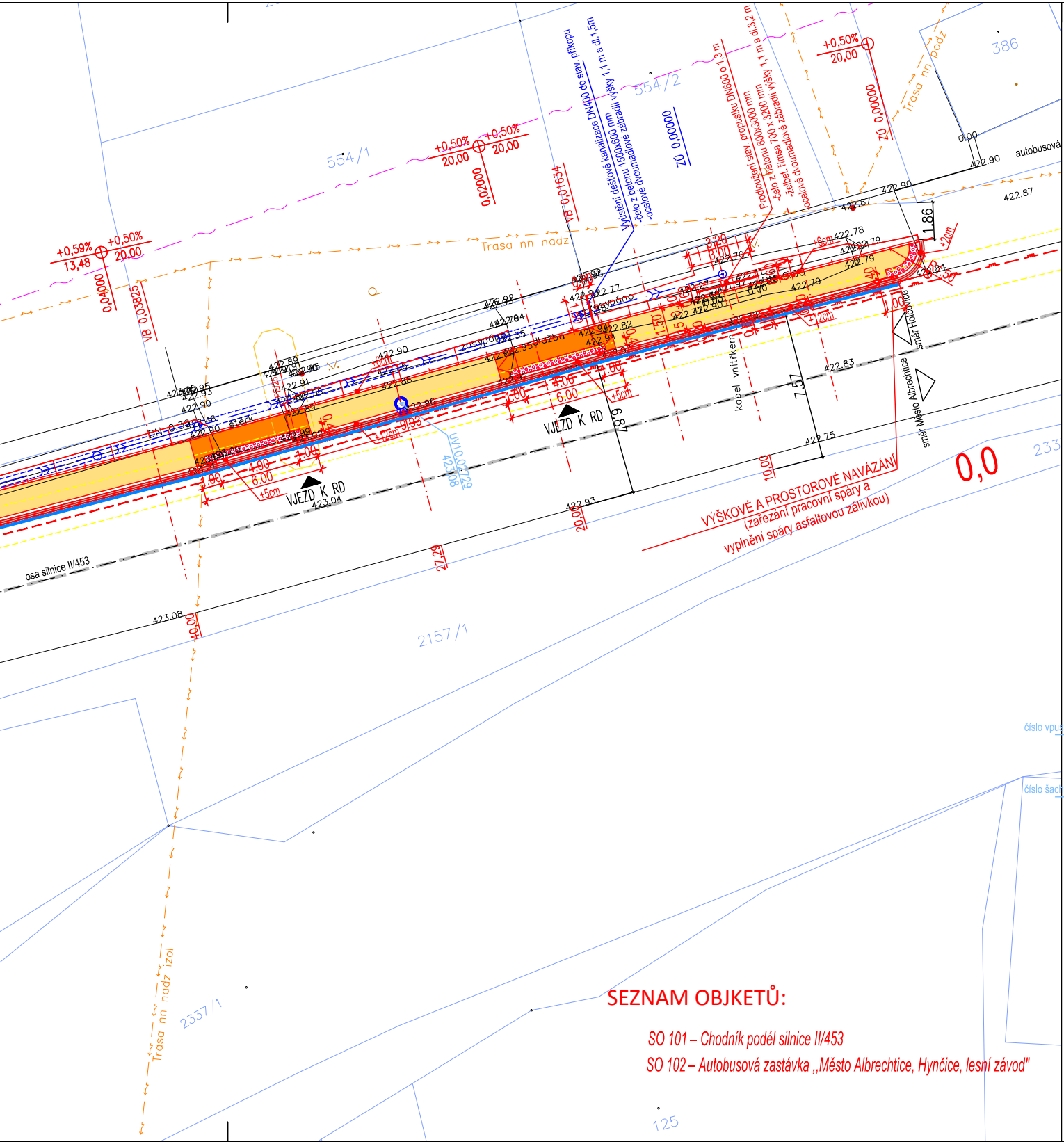

554/1
554/2
386
233
2157/1
2337/1
125
Trasa nn nadz
Trasa nn nadz izol
autobusová
+0,59% 13,48
+0,50% 20,00
+0,50% 20,00
+0,50% 20,00
+0,50% 20,00
0,04000
0,02000
VB 0,03825
VB 0,01634
ZO 0,00000
ZO 0,00000
Vyústění dešťové kanalizace DN400 do stáv. příkopu -čelo z betonu 1500x600 mm -ocelové dvoumadlové zábradlí výšky 1,1 m a dl.1,5m
Prodloužení stáv. propustku DN600 o 1,3 m -čelo z betonu 600x3000 mm -železobet. římsa 700 x 3200 mm -ocelové dvoumadlové zábradlí výšky 1,1 m a dl.3,2 m
VJEZD K RD
VJEZD K RD
kabel vnitřkem
směr Holčovice
směr Město Albrechtice
osa silnice II/453
VÝŠKOVÉ A PROSTOROVÉ NAVÁZÁNÍ
(zařezání pracovní spáry a
vyplnění spáry asfaltovou zálivkou)
0,0
1,86
7,57
6,89
10,00
20,00
27,29
40,00
4,00
6,00
422,90
422,87
422,83
422,75
422,93
423,04
423,08

SEZNAM OBJEKTŮ:

SO 101 – Chodník podél silnice II/453

SO 102 – Autobusová zastávka „Město Albrechtice, Hynčice, lesní závod"

Legenda:

Čáry :

- zaměření skutečného stavu
- hranice katastru
- osy řezu
- osy stávajících komunikací
- obrysy nově navržených staveb
- 16.19 kóty navrženého chodníku,zpevněných ploch a navržených úprav
- 16.19 kóty vzdálenost od parcel

Značky :

- 1234 číslo parcely
- stávající stromy
- kácení stromů

Legenda stávajících sítí:

- Stávající plynovod STL GrindServices, s.r.o. (včetně ochranného pásma plynu)
- El. vedení slaboproud (CETIN, a.s.)
- stávající vedení NN (ČEZ, a,s,)

Šrafy:

Navržené objekty a plochy:

- navržené chodníky pro pěší – bet. zam. dlažba tl. 60 mm
- navržené chodníkové přejezdy– bet. zam. dlažba tl. 80 mm
- zámková dlažba s reliefní úpravou–červená dle NV 163/2002 a TN TZÚS 12.03.04 .
- přídlažba–dvouřádek z žulových kostek šířky 200 mm
- vodorovné dopravní značení
- navržený autobusový záliv – kryt z CB II
- napojení stávajících MK – kryt ACO 11+

Legenda navržených sítí:

- číslo vpusti staničení výška – navržené obrubníkové uliční vpusti
- číslo šachty staničení výška – navržené betonové šachty DN800
- navržená dešťová kanalizace DN 400 (SN8)

Souřadnicový systém: S–JTSK
Výškový systém: B.p.v.

PROJEKTANT *Ing.Guňka*	KONTROLA *Ing.Guňka*	ZODP.PROJEKTANT *Ing.Guňka*	*VIAT, s.r.o.* *Projekční kancelář* *IČ 05705398* *Lidická 700/19* *602 00 Brno*
INVESTOR: *Město Albrechtice, Nám. ČSA 27/10, 793 95, Město Albrechtice*			
KRAJ: *Moravskoslezský*	KATASTR. ÚZEMÍ: *Hynčice u Krnova (650382)*		
STAVBA: *I.ETAPA CHODNÍK HYNČICE, Město Albrechtice*			FORMÁT *9xA4* DATUM *08/2021* ZAKÁZKA ČÍSLO *08/2021* STUPEŇ *PDPS*
OBSAH: *Koordinační situace stavby-část č.1*			MĚŘÍTKO : *1:200* ČÍSLO VÝKRESU: *C.3.a.*